



e-ISSN: 2319-8753 | p-ISSN: 2347-6710

IJRSET

International Journal of Innovative Research in
SCIENCE | ENGINEERING | TECHNOLOGY

INTERNATIONAL JOURNAL OF INNOVATIVE RESEARCH

IN SCIENCE | ENGINEERING | TECHNOLOGY

Volume 12, Issue 10, October 2023

ISSN INTERNATIONAL
STANDARD
SERIAL
NUMBER
INDIA

Impact Factor: 8.423

9940 572 462

6381 907 438

ijirset@gmail.com

www.ijirset.com

आधुनिक कृषि तकनीक एवं प्रोद्योगिकी के संबंध में जागरूकता का स्तर (चूरु जिले के चयनित कृषकों का अध्ययन)

डॉ. हेमंत मंगल¹, डॉ. एम. ए. खान², डॉ. इमरान खान³
आचार्य, भूगोल विभाग, राजकीय लोहिया महाविद्यालय, चूरु^{1,2}
सहायक आचार्य, (भूगोल), राजकीय महाविद्यालय, राजलदेसर (चूरु)³

सारांश :

चूरु जिला भौगोलिक दृष्टि से विषमता लिए हुये है एवं सिंचाई सुविधाओं का विकास एवं विस्तार पर्याप्त मात्रा में नहीं होने का प्रभाव जिले में कृषि स्वरूप पर स्पष्ट देखने को मिलता है। समाकलित दृष्टिकोण से देखें तो आधुनिक कृषि जो की आज कृषि के व्यवसायिक स्वरूप का पर्याय बन चुकी है वस्तुतः चूरु जिला भी इससे अछूता नहीं है। जिले में समयानुरूप कृषि का प्रकार एवं स्वरूप परिवर्तित होता रहा है एवं वर्तमान समय में भी जिले के कृषक पूर्णरूप से कृषि में प्रोद्योगिकी एवं तकनीक का उपयोग कर कृषि उत्पादन कर रहे है। क्षेत्र में कृषक विभिन्न आधुनिक प्राविधिकी का उपयोग बड़े पैमाने पर कर रहे है ताकि कम समय में अधिक उत्पादन प्राप्त किया जा सके। आधुनिकता की इस दौड़ में कृषक एक और जहाँ विभिन्न रसायनो का उपयोग कर कृषि उत्पादन में वृद्धि कर रहे है वही दूसरी और ऐसा करने से भूमि की उर्वरता शक्ति का ह्रास भी हो रहा है। यद्यपि चूरु जिले में कृषि में तकनीकी नवाचारों का परीक्षण एवं उपयोग तेज गति से हो रहा है तथापि जिले में कुछ क्षेत्र ऐसे भी है जहाँ आज भी कृषक परम्परागत कृषि विधियों का उपयोग करते हुए ही फसलोत्पादन कर रहे है। जिले में कई सीमान्त कृषक आज भी कृषि में तकनीकी प्राविधिकी से पूरी तरह अवगत नहीं है। प्रस्तुत शोध पत्र में चूरु जिले के कृषकों में नवीन कृषि तकनीक एवं उन्नत कृषि विधियों के संदर्भ में जागरूकता के स्तर को प्रदर्शित करने का प्रयास किया गया है।

मूल बिंदु : कृषि प्राविधिकी, नवीन कृषि तकनीक, कृषि आधुनिकीकरण, मृदा उर्वरता

परिचय:

मनुष्य सदैव ही अपने विकास के नए आयाम स्थापित करने के लिए कृषि स्वरूप में परिवर्तन करता रहा है। कृषि पारस्थितिकी में अनेक कारकों का योगदान रहता है। भौतिक कारकों की सहायता से मानव कृषि फसलो का उत्पादन करता है तथा भौतिक कारकों की कमी को मानवीय कारकों द्वारा पूरा किया जाता है। वस्तुतः देखा जाए तो किसी क्षेत्र का कृषि विकास वहां के भौतिक पर्यावरण पर ही निर्भर करता है। क्षेत्र विशेष की भौगोलिक दशाएँ कृषि को एक निश्चित दिशा देने में महत्वपूर्ण भूमिका निभाती है। क्षेत्र में अनेक भौतिक कारक अन्तर्संबंधित होकर क्षेत्र की कृषि को विशिष्टता प्रदान करते हैं। जनसंख्या वृद्धि ने खाद्यान्नों की मांग को जहां एक ओर बढ़ा दिया है वहीं दूसरी तरफ मांग के अनुरूप खाद्य आपूर्ति हेतु प्रत्येक वर्ग के कृषकों ने अपने अनुरूप तकनीकी विकास को अपनाया है ताकि कम समय में अधिक कार्य कर सकें। चूरु जिले के संदर्भ में देखें तो जिले में कृषि का स्वरूप भी समयानुरूप परिवर्तित हुआ है एवं वर्तमान में जिले में आधुनिक एवं उन्नत कृषि का स्वरूप विकसित अवस्था में पाया जाता है। जिले की कुछ प्रमुख तहसीलों यथा तारानगर, राजगढ़ इत्यादि में सिंचाई साधनों की उपलब्धता के कारण भी कृषि विकास को दिशा मिली है फलस्वरूप जिले में कृषि विकास हेतु भौगोलिक दशाओं का अनुकूलन हुआ है जिसने क्षेत्र में कृषि के स्वरूप को बदल कर रख दिया है। इसी के परिणामस्वरूप आज जिले में कृषि आधुनिकीकरण का स्तर व तकनीकी विकास तेजी से बढ़ा है।

उद्देश्य :

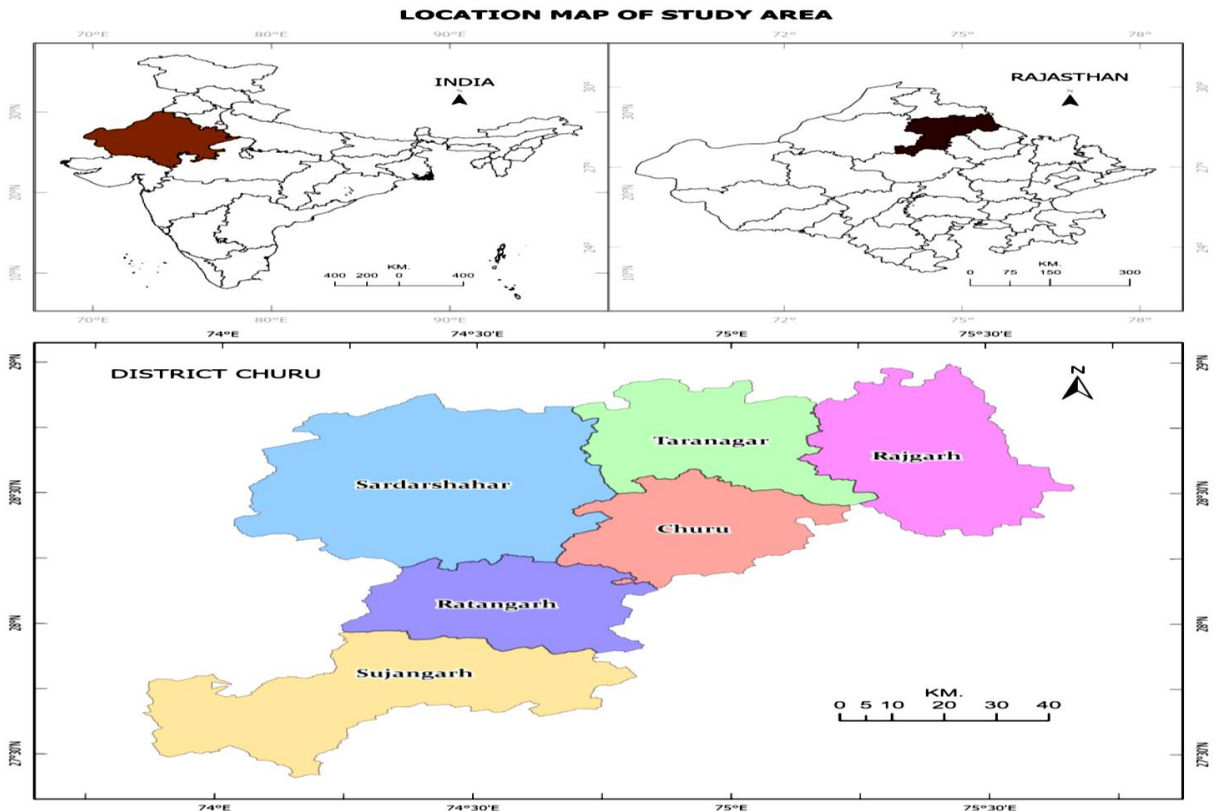
- चूरु जिले में कृषकों में आधुनिक कृषि के संबंध में जागरूकता का अध्ययन करना।
- कृषकों द्वारा उपयोग में लिए जा रहे रासायनिक उर्वरकों के दुष्प्रभावों के संदर्भ में जागरूकता का अध्ययन करना।
- कृषि विकास के संदर्भ में दृष्टिकोण का विश्लेषण करना।
- नवीन कृषि तकनीक के संदर्भ में जानकारी का विश्लेषण करना।

प्रविधि एवं आंकड़ों के स्रोत :

प्रस्तुत शोध पत्र पूर्णतः क्षेत्र सर्वेक्षण के माध्यम से संग्रहित प्राथमिक आंकड़ों के आधार पर बनाया गया है, शोध पत्र में निहित समस्त आंकड़े चूरु जिले के विभिन्न गावों में साक्षात्कार लेकर एकत्रित किये गए हैं एवं उनका विश्लेषण किया गया है तथा इसी आधार पर निष्कर्ष निकाला गया है।

अध्ययन क्षेत्र :

अध्ययन क्षेत्र चूरु जिला राजस्थान राज्य के उत्तरी-पूर्वी भाग में स्थित है तथा राज्य के समस्त 33 जिलों में अपना विशेष स्थान रखता है। विशेषकर ग्रीष्म ऋतु में अत्यधिक गर्मी एवं शीतकाल में अत्यधिक सर्दी होने के कारण यह जिला देश ही नहीं अपितु विश्व में प्रख्यात है। भौगोलिक दृष्टि से अध्ययन क्षेत्र चूरु जिला $27^{\circ} 24'$ से $29^{\circ} 00'$ उत्तरी अक्षांश तथा $73^{\circ} 40'$ से $75^{\circ} 41'$ पूर्वी देशान्तर के बीच में स्थित है, एवं प्रशासनिक आधार पर देखें तो इस जिले में कुल 08 तहसीले हैं जो की राजगढ़, तारानगर, चूरु, सरदारशहर, रतनगढ़, सुजानगढ़, सिद्धमुख एवं बीदासर आदि हैं। यातायात की दृष्टि से देखें तो चूरु जिला रेल एवं सड़क मार्गों के द्वारा देश के प्रमुख महानगरों यथा दिल्ली, मुंबई, चेन्नई, कोलकाता आदि से जुड़ा हुआ है। राष्ट्रीय राजमार्ग संख्या 11 एवं 52 जिले से होकर गुजरते हैं। इस जिले की सीमाएं उत्तर दिशा में हनुमानगढ़ जिले, दक्षिण-पूर्व दिशा में सीकर एवं झुंझुनु जिलों, उत्तर-पूर्व दिशा में हरियाणा राज्य, दक्षिण दिशा में नागौर जिले एवं पश्चिम दिशा में बीकानेर जिले से लगती हैं। चूरु जिले का कुल भौगोलिक क्षेत्रफल 2011 के आंकड़ों के अनुसार 16830 वर्ग किलोमीटर है। जिले में भौगोलिक विषमता पायी जाती है जिसका प्रमुख कारण यहाँ का रेगिस्तानी वातावरण एवं अल्प वर्षा का होना है। वर्ष 2011 की जनगणना के आंकड़ों के अनुसार चूरु जिले की कुल जनसंख्या 2039547 है, जिसमें पुरुषों एवं स्त्रियों की संख्या क्रमशः 1051446 एवं 988101 है।



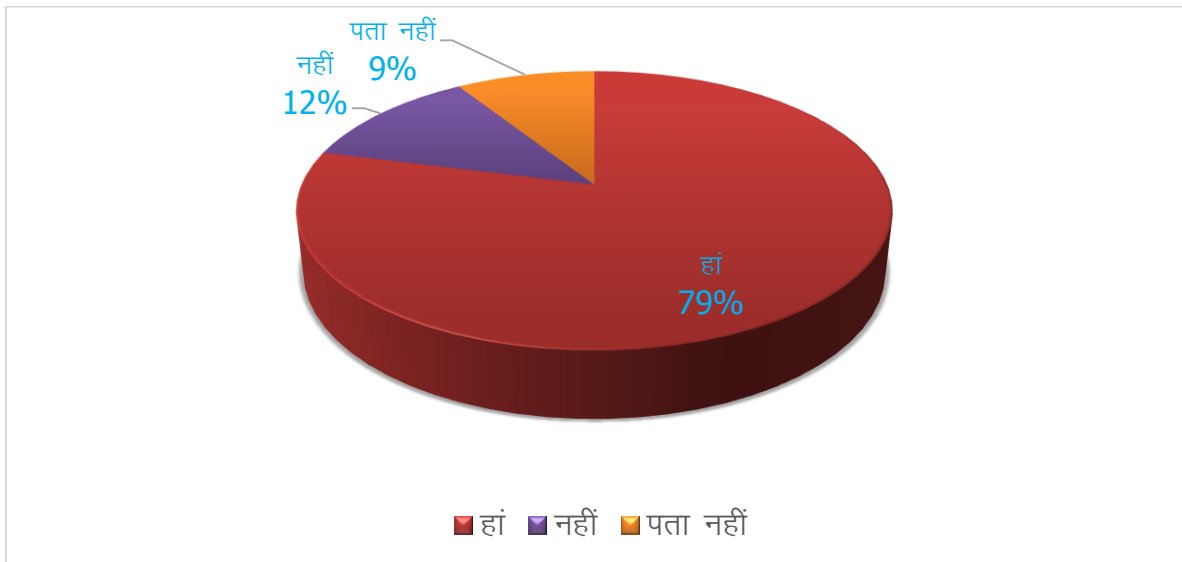
कीटनाशको का मानव स्वास्थ्य पर प्रभाव :

चूरु जिले के कृषकों में रासायनिक खाद एवं कीटनाशकों के उपयोग से होने वाले दुष्प्रभावों की जानकारी के स्तर को तालिका संख्या 01 में दर्शाया गया है। यद्यपि चूरु जिले में रासायनिक कीटनाशकों का प्रयोग उच्च स्तर पर हो रहा है, फिर भी 79 प्रतिशत उत्तरदाताओं ने रासायनिक खाद एवं कीटनाशकों का मानव स्वास्थ्य पर दुष्प्रभाव पड़ता तथ्य को स्वीकारा है तथा केवल 12 प्रतिशत उत्तरदाताओं ने इस संदर्भ में नहीं कहा है।

तालिका संख्या 01 : खाद व कीटनाशको का मानव स्वास्थ्य पर प्रभाव

| क्र.सं. | प्रभाव | संख्या | प्रतिशत |
|---------|----------|--------|---------|
| 1. | हां | 790 | 79 |
| 2. | नहीं | 120 | 12 |
| 3. | पता नहीं | 90 | 9 |
| कुल | | 1000 | 100 |

स्रोत : व्यक्तिगत साक्षात्कार

**नई कृषि तकनीक का प्रयोग :**

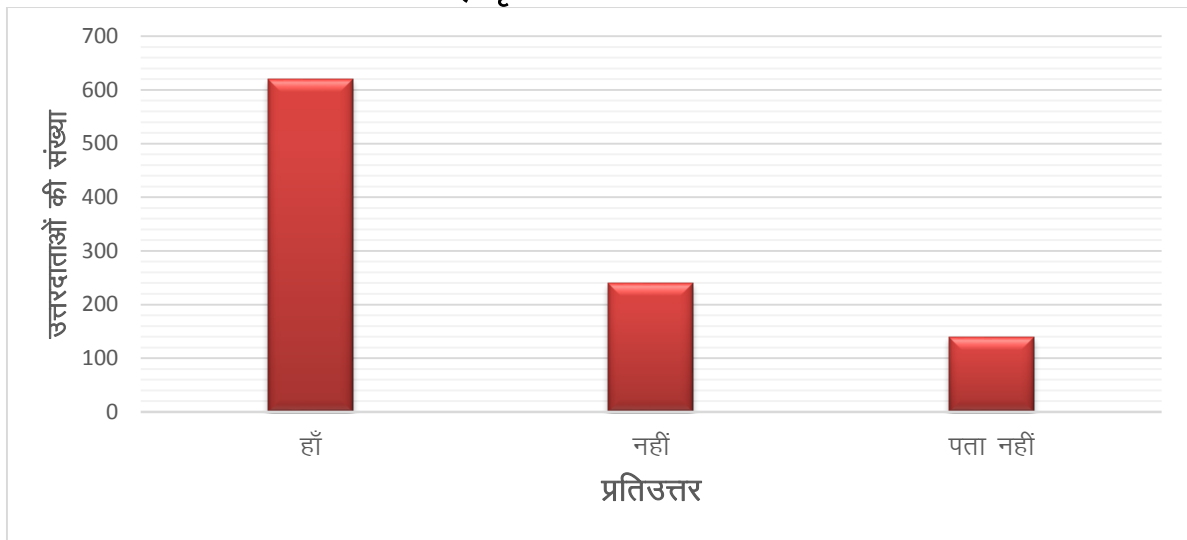
जिले में कृषकों में नवीन कृषि तकनीक के प्रयोग के स्तर का विवरण तालिका संख्या 02 में दर्शाया गया है। क्षेत्र सर्वेक्षण के दौरान यह पाया गया है कि 62 प्रतिशत कृषक कृषि में नवीन तकनीक का प्रयोग कर रहे हैं जबकि 24 प्रतिशत कृषक परम्परागत कृषि का प्रयोग कर रहे हैं। इसके विपरीत 14 प्रतिशत कृषको को इस सन्दर्भ में जानकारी नहीं पायी गयी।

तालिका संख्या 02 : नई कृषि तकनीक का प्रयोग

| क्र.सं. | विवरण | संख्या | प्रतिशत |
|---------|----------|--------|---------|
| 1. | हाँ | 620 | 62 |
| 2. | नहीं | 240 | 24 |
| 3. | पता नहीं | 140 | 14 |
| कुल | | 1000 | 100 |

स्रोत : व्यक्तिगत साक्षात्कार

नई कृषि तकनीक का प्रयोग



किसान कॉल सेण्टर की उपयोगिता एवं जानकारी :

कृषको के लिए किसान कॉल सेन्टर एक अत्यंत महत्वपूर्ण सुविधा है। जिसका उपयोग करके कृषक कृषि संबंधी समस्याओं का समाधान प्राप्त कर सकते हैं। जिले में केवल 19 प्रतिशत कृषक ही ऐसे पाए गए जिन्हें इस महत्वपूर्ण सुविधा की जानकारी थी एवं 72 प्रतिशत कृषको को इस सुविधा की जानकारी नहीं थी।

तालिका संख्या : 03 किसान कॉल सेण्टर की उपयोगिता एवं जानकारी

| क्र.सं. | विवरण | संख्या | प्रतिशत |
|---------|----------|--------|---------|
| 1. | हाँ | 190 | 19 |
| 2. | नहीं | 720 | 72 |
| 3. | पता नहीं | 90 | 9 |
| कुल | | 1000 | 100 |

स्रोत : व्यक्तिगत साक्षात्कार

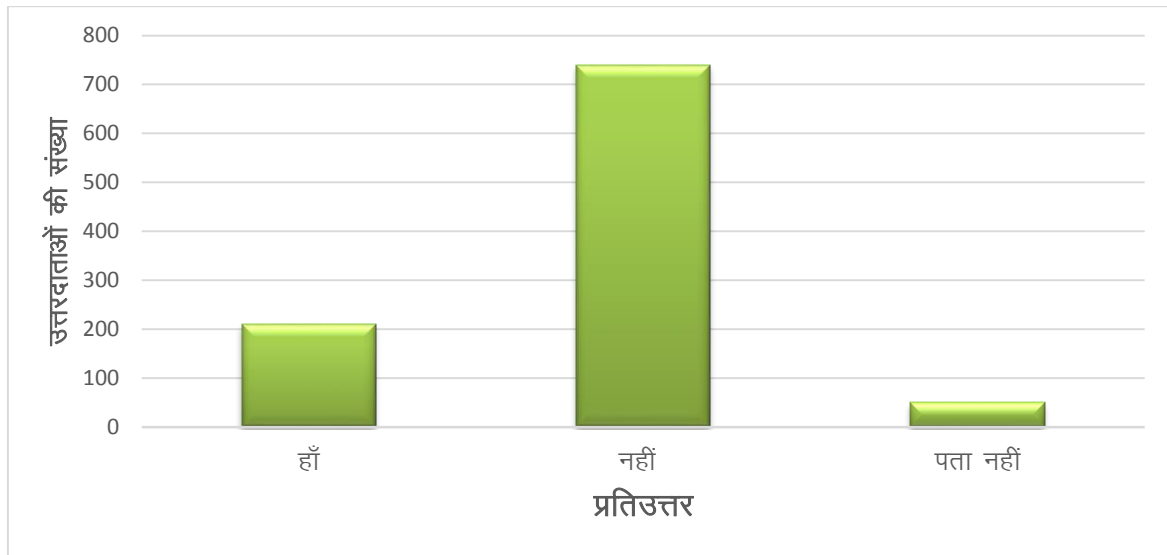
जैव-प्रौद्योगिकी की जानकारी :

जैव प्रौद्योगिकी को कृषि का आधुनिक रूप कहा जा सकता है। क्षेत्र सर्वेक्षण के दौरान जैव प्रौद्योगिकी के सन्दर्भ में चूरु जिले के कृषकों में जागरूकता के स्तर को तालिका संख्या 04 में दर्शाया गया है। सर्वेक्षण के दौरान केवल 21 प्रतिशत उत्तरदाताओं को जैव प्रौद्योगिकी की जानकारी थी तथा 74 प्रतिशत उत्तरदाताओं को जैव प्रौद्योगिकी के बारे में कोई जानकारी नहीं थी।

तालिका संख्या : 04 जैव-प्रौद्योगिकी की जानकारी

| क्र.सं. | विवरण | संख्या | प्रतिशत |
|---------|----------|--------|---------|
| 1. | हाँ | 210 | 21 |
| 2. | नहीं | 740 | 74 |
| 3. | पता नहीं | 50 | 5 |
| कुल | | 1000 | 100 |

स्रोत : व्यक्तिगत साक्षात्कार

जैव-प्रौद्योगिकी की जानकारी**कृषि में सौर ऊर्जा चालित साधनों का प्रयोग :**

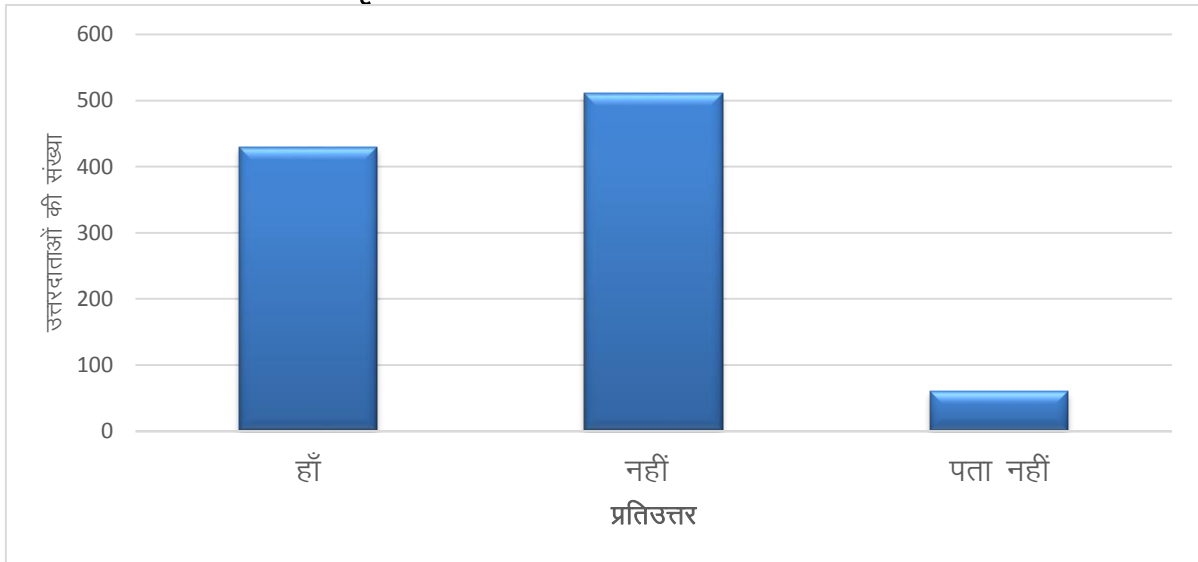
कृषकों के लिए सौर ऊर्जा कृषि कार्य में एक महत्वपूर्ण आयाम के रूप में उपयोग में लाई जा रही है। सौर ऊर्जा के उपयोग के स्तर के विवरण को तालिका संख्या 05 में दर्शाया गया है। क्षेत्र सर्वेक्षण के दौरान पाया गया कि 43 प्रतिशत कृषक जिले में सौर ऊर्जा चालित साधनों का प्रयोग कर रहे हैं जबकि 51 प्रतिशत कृषक आज भी परम्परागत ऊर्जा संसाधनों के माध्यम से ही कृषि कर रहे हैं एवं 06 प्रतिशत उत्तरदाताओं को सौर ऊर्जा के बारे में जानकारी नहीं है।

तालिका संख्या 05 : कृषि में सौर ऊर्जा चालित साधनों का प्रयोग

| क्र.सं. | विवरण | संख्या | प्रतिशत |
|---------|----------|--------|---------|
| 1. | हाँ | 430 | 43 |
| 2. | नहीं | 510 | 51 |
| 3. | पता नहीं | 60 | 6 |
| कुल | | 1000 | 100 |

स्रोत : व्यक्तिगत साक्षात्कार

कृषि में सौर ऊर्जा चालित साधनों का प्रयोग



कृषि विकास हेतु डिजिटल एप्लीकेशन का उपयोग :

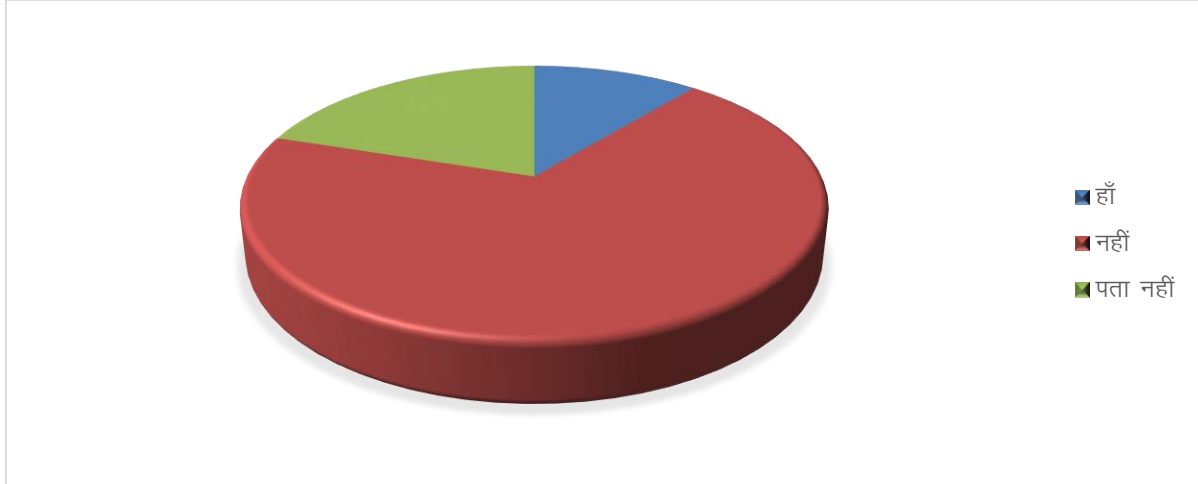
वर्तमान समय में कृषि आधुनिकीकरण का स्तर इतना बढ़ गया है कि बहुत सी सुविधाओं का उपयोग एवं समस्याओं का समाधान कृषक घर बैठे अपने मोबाइल के माध्यम से प्राप्त कर सकते हैं। इस हेतु सरकार द्वारा विभिन्न प्रकार की डिजिटल मोबाइल एप्लीकेशन बनाई गयी है। चूरु जिले में इस प्रकार की डिजिटल एप्लीकेशन के उपयोग का विवरण तालिका संख्या 06 में दर्शाया गया है। क्षेत्र सर्वेक्षण के दौरान केवल 11 प्रतिशत कृषको ने ही इस प्रकार की डिजिटल एप्लीकेशन का उपयोग करने की बात को स्वीकारा एवं 69 प्रतिशत कृषको ने इस प्रकार की एप्लीकेशन का उपयोग नहीं करने की बात स्वीकारी।

तालिका संख्या 06 : कृषि विकास हेतु डिजिटल एप्लीकेशन का उपयोग

| क्र.सं. | विवरण | संख्या | प्रतिशत |
|---------|----------|--------|---------|
| 1. | हाँ | 110 | 11 |
| 2. | नहीं | 690 | 69 |
| 3. | पता नहीं | 200 | 20 |
| कुल | | 1000 | 100 |

स्रोत : व्यक्तिगत साक्षात्कार

कृषि विकास हेतु डिजीटल एप्लीकेशन का उपयोग



नवीन कृषि नीति की जानकारी :

देश में सरकार द्वारा कृषको के हितार्थ विभिन्न नवीन कृषि नीतियों को लागु किया गया है। ताकी कृषक वर्ग लाभान्वित हो सके। इस प्रकार की नवीन कृषि नीतियों के सन्दर्भ में जिले में कृषको के मध्य जागरूकता के स्तर को तालिका संख्या 07 में दर्शाया गया है। क्षेत्र अध्ययन के दौरान 66 प्रतिशत कृषको को सरकार द्वारा लागु नवीन कृषि नीतियों की जानकारी नहीं पायी गयी एवं केवल 22 प्रतिशत कृषक ऐसे पाये गए। जिन्हें इन नवीन कृषि नीतियों के बारे में जानकारी थी।

तालिका संख्या 07 : नवीन कृषि नीति की जानकारी

| क्र.सं. | विवरण | जानकारी | प्रतिशत |
|---------|----------|---------|---------|
| 1. | हाँ | 220 | 22 |
| 2. | नहीं | 660 | 66 |
| 3. | पता नहीं | 120 | 12 |
| कुल | | 1000 | 100 |

स्त्रोत : व्यक्तिगत साक्षात्कार

भू-स्थानिक प्रौद्योगिकी की जानकारी :

भू-स्थानिक प्रौद्योगिकी आधुनिक कृषि का एक महत्वपूर्ण स्वरूप है जिसका उपयोग कर कृषक उन्नत कृषि कर उत्पादन में वृद्धि कर सकते है। चूरु जिले के कृषको में भू-स्थानिक प्रौद्योगिकी की जानकारी के स्तर को तालिका संख्या 08 में विश्लेषित किया गया है। क्षेत्र अध्ययन के दौरान केवल 37 प्रतिशत कृषको को भू-स्थानिक प्रौद्योगिकी के बारे में जानकारी थी। जबकि इस बारे में जानकारी नहीं रखने वाले कृषको का प्रतिशत 27 था।

तालिका संख्या 08 : भू-स्थानिक प्रौद्योगिकी की जानकारी

| क्र.सं. | विवरण | संख्या | प्रतिशत |
|---------|----------|--------|---------|
| 1. | हाँ | 370 | 37 |
| 2. | नहीं | 270 | 27 |
| 3. | पता नहीं | 360 | 36 |
| कुल | | 1000 | 100 |

स्रोत : व्यक्तिगत साक्षात्कार

निष्कर्ष :

चुरु जिले के विभिन्न गावों में कृषकों के साथ व्यक्तिगत साक्षात्कार के माध्यम से प्राप्त आंकड़ों एवं उनके विश्लेषण के पश्चात् निष्कर्ष के आधार पर यह कहा जा सकता है कि चुरु जिले में कृषक कृषि में आधुनिक तकनीक एवं प्रौद्योगिकी का बड़े पैमाने पर उपयोग कर रहे हैं तथा जिले के कृषकों में आधुनिक कृषि के लाभ एवं दुष्प्रभावों के प्रति सजगता एवं जागरूकता भी पायी गयी है। यद्यपि जिले कुछ तहसीले ऐसी है जहां पर सिंचाई सुविधाओं के विस्तार एवं उन्नत कृषि तकनीको के उपयोग के फलस्वरूप कृषि आधुनिकीकरण को बढ़ावा मिला है। परंतु क्षेत्र सर्वेक्षण के दौरान यह भी पाया गया है कि जिले में कुछ क्षेत्रों में कृषको का एक वर्ग ऐसा भी है जिन्हें आज भी कृषि की उन्नत तकनीको एवं सरकार द्वारा चलाये जाने वाली कृषि योजनाओं की जानकारी नहीं है।

References:

1. Jain, Chandra Kumar (1983). Patters of Agricultural Development in Madhya Pradesh. A Geographical Analysis, Unpublished. Ph.D. Thesis, Dr. Hari Singh Gour Vishwavidya lay Sagar (M.P.) P-151.
2. Sharma, K.K. (1972) : Rajasthan District Gazetteer, Jaipur. District Gazetteer of Rajasthan.
3. Singhvi Snehlata (2002) Water Management: The problem of water logging and soil salinization in IGNP aree: A Geographical analysis Ph.D. thesis submitted to M.D.S. University of Ajmer, Ajmer.
4. Swami, S.K. (2002) "Ecological changes in Ganganagar District." A Geographical Appraisal. Ph.D. thesis submitted to the M.D.S. University of Ajmer, Ajmer.
5. Mugal M.K..(2019) "Changing Agriculture Pattern Due to Agriculture Modernization and its Environmental and Ecological Impact : A Case Study of Sri Ganganagar District" A Thesis submitted to MGS University, Bikaner
6. District Statistical Abstract, Churu, 2023



INNO SPACE
SJIF Scientific Journal Impact Factor
Impact Factor: 8.423



ISSN INTERNATIONAL
STANDARD
SERIAL
NUMBER
INDIA



INTERNATIONAL JOURNAL OF INNOVATIVE RESEARCH

IN SCIENCE | ENGINEERING | TECHNOLOGY

9940 572 462 6381 907 438 ijirset@gmail.com



www.ijirset.com

Scan to save the contact details